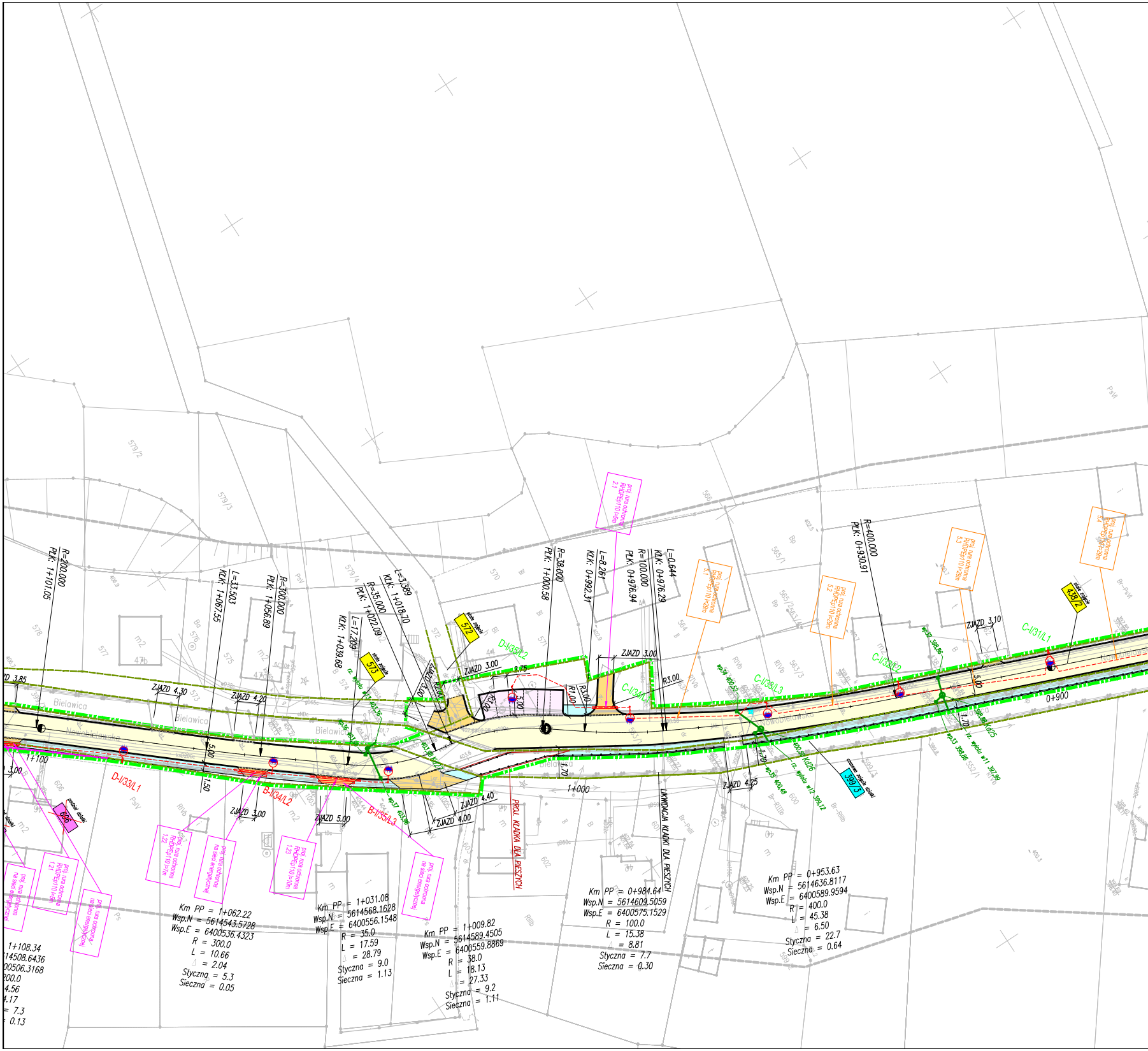
R=200.000
PLK: 1+101.05
L=33.503
KLK: 1+067.55
R=300.000
PLK: 1+056.89
L=17.209
KLK: 1+039.68
R=35.000
PLK: 1+022.09
L=3.389
KLK: 1+018.70
R=38.000
PLK: 1+000.58
L=8.261
KLK: 0+992.31
R=100.000
PLK: 0+976.94
L=0.644
KLK: 0+976.29
R=400.000
PLK: 0+930.91
ZJAZD 3.85
ZJAZD 4.30
ZJAZD 4.20
ZJAZD 3.00
ZJAZD 3.00
ZJAZD 3.10
ZJAZD 3.00
ZJAZD 5.00
ZJAZD 4.40
ZJAZD 4.00
ZJAZD 4.25
R3.00
R1.00
R10.00
5.00
1.50
1.70
2.75
Bielawica
Nowobielawska
1+100
1+000
0+900
D-I/33/L1
B-I/34/L2
B-I/35/L3
D-I/35/L2
C-I/34/L1
C-I/33/L3
C-I/32/L2
C-I/31/L1
572
573
606
399/3
438/2
proj. rura ochronna RHDPEp110 l=5m 2.1
proj. rura ochronna RHDPEp110 l=7m 1.22
proj. rura ochronna na sieci energetycznej
proj. rura ochronna RHDPEp110 l=10m 1.23
proj. rura ochronna RHDPEp110 l=5m 1.21
proj. rura ochronna RHDPEp110 l=25m 5.1
proj. rura ochronna RHDPEp110 l=25m 5.2
proj. rura ochronna RHDPEp110 l=28m 5.3
proj. rura ochronna RHDPEp110 l=28m 5.4
PROJ. KŁADKA DLA PIESZYCH
LIKWIDACJA KŁADKI DLA PIESZYCH
Km PP = 1+108.34
14508.6436
00506.3168
200.0
4.56
4.17
= 7.3
= 0.13
Km PP = 1+062.22
Wsp.N = 5614543.5728
Wsp.E = 6400536.4323
R = 300.0
L = 10.66
∆ = 2.04
Styczna = 5.3
Sieczna = 0.05
Km PP = 1+031.08
Wsp.N = 5614568.1628
Wsp.E = 6400556.1548
R = 35.0
L = 17.59
∆ = 28.79
Styczna = 9.0
Sieczna = 1.13
Km PP = 1+009.82
Wsp.N = 5614589.4505
Wsp.E = 6400559.8869
R = 38.0
L = 18.13
∆ = 27.33
Styczna = 9.2
Sieczna = 1.11
Km PP = 0+984.64
Wsp.N = 5614609.5059
Wsp.E = 6400575.1529
R = 100.0
L = 15.38
∆ = 8.81
Styczna = 7.7
Sieczna = 0.30
Km PP = 0+953.63
Wsp.N = 5614636.8117
Wsp.E = 6400589.9594
R = 400.0
L = 45.38
∆ = 6.50
Styczna = 22.7
Sieczna = 0.64

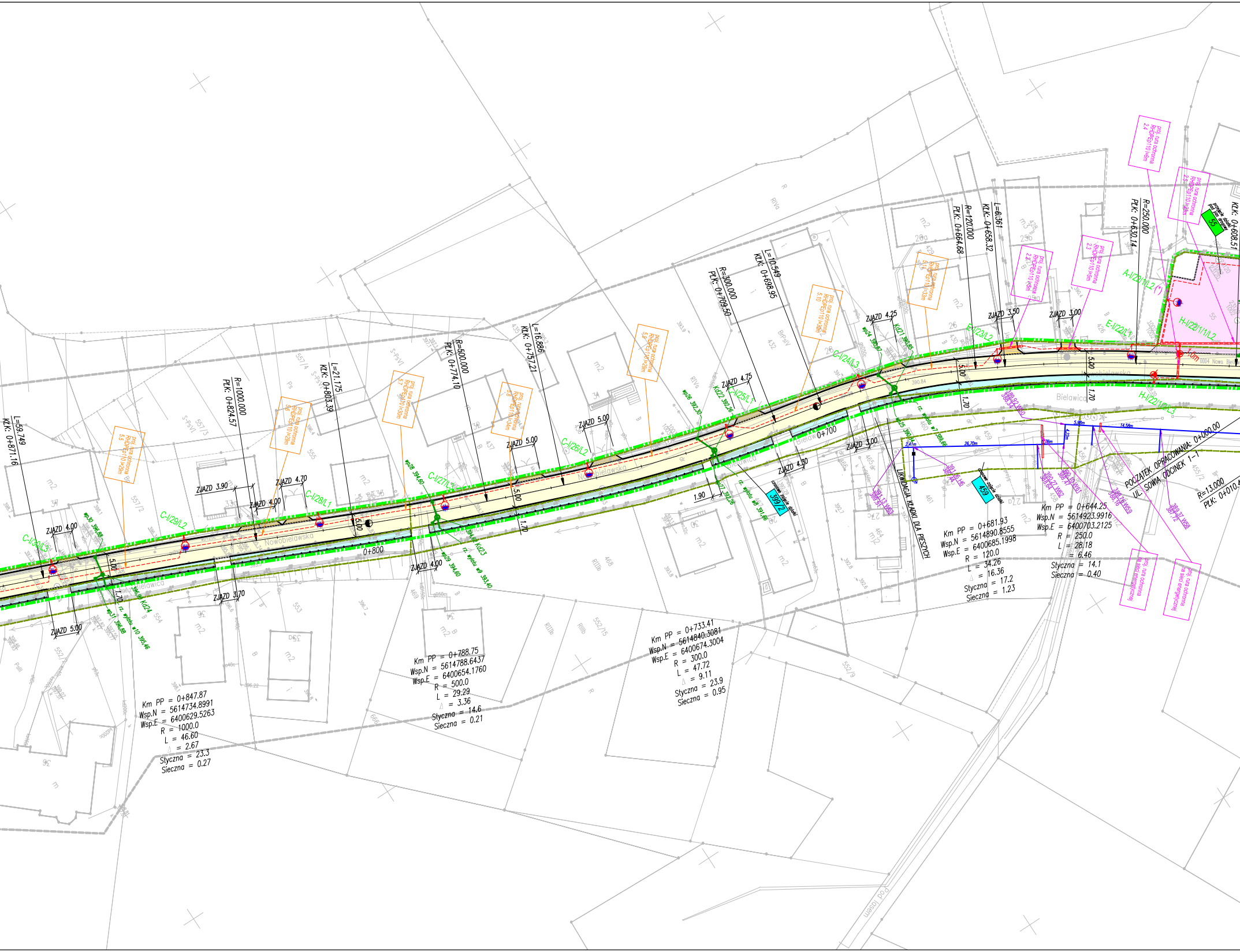
POCZĄTEK OPRACOWANIA: 0+000.00
UL. SOWIA ODCINEK 1-1
R=13.000
PLK: 0+010.4
LIKWIDACJA KŁADKI DLA PIESZYCH
Nowobielowska
Bielawica
0+700
0+800
Km PP = 0+644.25
Wsp.N = 5614923.9916
Wsp.E = 6400703.2125
R = 250.0
L = 28.18
△ = 6.46
Styczna = 14.1
Sieczna = 0.40
Km PP = 0+681.93
Wsp.N = 5614890.8555
Wsp.E = 6400685.1998
R = 120.0
L = 34.26
△ = 16.36
Styczna = 17.2
Sieczna = 1.23
Km PP = 0+733.41
Wsp.N = 5614840.3081
Wsp.E = 6400674.3004
R = 300.0
L = 47.72
△ = 9.11
Styczna = 23.9
Sieczna = 0.95
Km PP = 0+788.75
Wsp.N = 5614788.6437
Wsp.E = 6400654.1760
R = 500.0
L = 29.29
△ = 3.36
Styczna = 14.6
Sieczna = 0.21
Km PP = 0+847.87
Wsp.N = 5614734.8991
Wsp.E = 6400629.5263
R = 1000.0
L = 46.60
△ = 2.67
Styczna = 23.3
Sieczna = 0.27
KLK: 0+608.51
R=250.000
PLK: 0+630.14
L=6.361
KLK: 0+658.32
R=120.000
PLK: 0+664.68
L=10.549
KLK: 0+698.95
R=300.000
PLK: 0+709.50
L=16.886
KLK: 0+757.21
R=500.000
PLK: 0+774.10
L=21.175
KLK: 0+803.39
R=1000.000
PLK: 0+824.57
L=59.749
KLK: 0+871.16
ZJAZD 3.00
ZJAZD 3.50
ZJAZD 4.25
ZJAZD 4.75
ZJAZD 5.00
ZJAZD 4.30
ZJAZD 3.00
ZJAZD 5.00
ZJAZD 4.00
ZJAZD 4.70
ZJAZD 3.90
ZJAZD 4.00
ZJAZD 4.00
ZJAZD 3.70
ZJAZD 5.00
5.00
1.70
1.90
A-I/22/1/L2
E-I/22/L1
E-I/23/L2
H-I/22/1/L2
H-I/22/1/L3
C-I/24/L3
C-I/25/L1
C-I/26/L2
C-I/27/L3
C-I/28/L1
C-I/29/L2
C-I/29/L3
Kd21
Kd22
Kd23
Kd24
389.2
459
55
proj. rura ochronna RHDPEp110 l=5m
proj. rura ochronna na sieci energetycznej

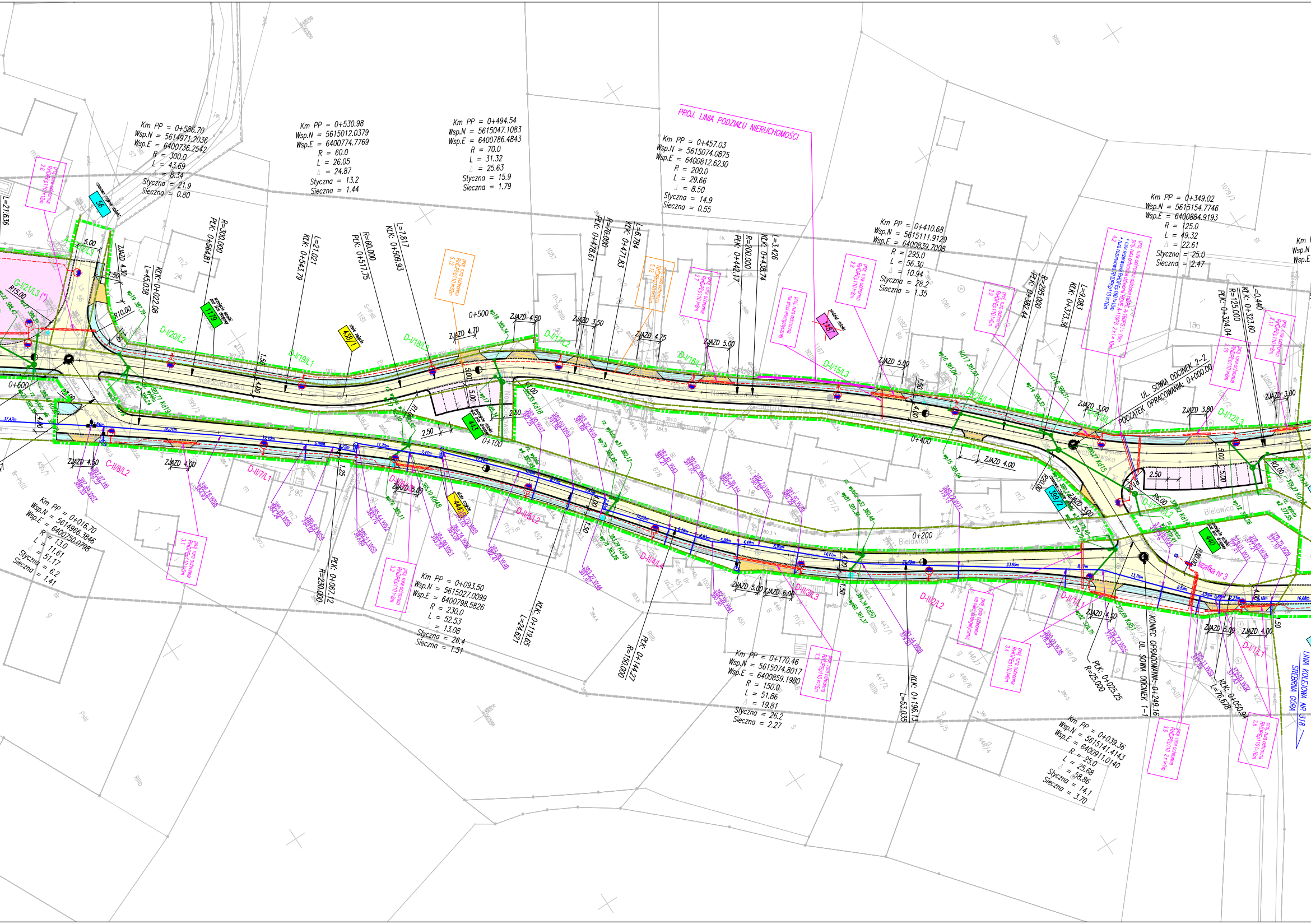
Km PP = 0+586.70
Wsp.N = 5614971.2036
Wsp.E = 6400736.2542
R = 300.0
L = 43.69
∆ = 8.34
Styczna = 21.9
Sieczna = 0.80
Km PP = 0+530.98
Wsp.N = 5615012.0379
Wsp.E = 6400774.7769
R = 60.0
L = 26.05
∆ = 24.87
Styczna = 13.2
Sieczna = 1.44
Km PP = 0+494.54
Wsp.N = 5615047.1083
Wsp.E = 6400786.4843
R = 70.0
L = 31.32
∆ = 25.63
Styczna = 15.9
Sieczna = 1.79
PROJ. LINIA PODZIAŁU NIERUCHOMOŚCI
Km PP = 0+457.03
Wsp.N = 5615074.0875
Wsp.E = 6400812.6230
R = 200.0
L = 29.66
∆ = 8.50
Styczna = 14.9
Sieczna = 0.55
Km PP = 0+410.68
Wsp.N = 5615111.9129
Wsp.E = 6400839.7008
R = 295.0
L = 56.30
∆ = 10.94
Styczna = 28.2
Sieczna = 1.35
Km PP = 0+349.02
Wsp.N = 5615154.7746
Wsp.E = 6400884.9193
R = 125.0
L = 49.32
∆ = 22.61
Styczna = 25.0
Sieczna = 2.47
L=21.636
R=300.000
PLK: 0+564.81
L=45.038
KLK: 0+022.08
L=21.021
KLK: 0+543.79
R=60.000
PLK: 0+517.75
L=7.817
KLK: 0+509.93
PLK: 0+478.61
R=70.000
KLK: 0+471.83
L=6.784
PLK: 0+442.17
R=200.000
KLK: 0+438.74
L=3.426
PLK: 0+382.44
R=295.000
KLK: 0+373.36
L=9.083
PLK: 0+324.04
R=125.000
KLK: 0+323.60
L=0.440
ZJAZD 4.30
ZJAZD 4.70
ZJAZD 4.50
ZJAZD 3.50
ZJAZD 4.75
ZJAZD 5.00
ZJAZD 3.00
ZJAZD 3.80
ZJAZD 4.00
ZJAZD 6.00
ZJAZD 4.50
ZJAZD 5.00
0+600
0+500
0+400
0+200
0+100
D-I/20/L2
D-I/19/L1
D-I/18/L3
D-I/17/L2
D-I/16/L1
D-I/15/L3
D-I/12/L3
C-II/8/L2
D-II/7/L1
D-II/6/L3
D-II/5/L2
D-II/4/L4
D-II/3/L3
D-II/2/L2
D-II/1/L1
D-I/1/L1
G-I/21/L3
1179
438/1
1187
443
399/2
440
56
UL. SOWIA ODCINEK 2-2
POCZĄTEK OPRACOWANIA: 0+000.00
KONIEC OPRACOWANIA: 0+249.16
UL. SOWIA ODCINEK 1-1
Nowobielawska
Bielawica
szafka nr 3
LINIA KOLEJOWA NR 318
SREBRNA GÓRA
proj. rura ochronna RHDPEp110 l=5m
Km PP = 0+016.70
Wsp.N = 5614966.3846
Wsp.E = 6400750.0798
R = 13.0
L = 11.61
∆ = 51.17
Styczna = 6.2
Sieczna = 1.41
PLK: 0+067.12
R=230.000
Km PP = 0+093.50
Wsp.N = 5615027.0099
Wsp.E = 6400798.5826
R = 230.0
L = 52.53
∆ = 13.08
Styczna = 26.4
Sieczna = 1.51
KLK: 0+119.65
L=24.821
PLK: 0+144.27
R=150.000
Km PP = 0+170.46
Wsp.N = 5615074.8017
Wsp.E = 6400859.1980
R = 150.0
L = 51.86
∆ = 19.81
Styczna = 26.2
Sieczna = 2.27
KLK: 0+196.13
L=53.035
PLK: 0+025.25
R=25.000
KLK: 0+050.94
L=76.678
Km PP = 0+039.36
Wsp.N = 5615141.4143
Wsp.E = 6400911.0140
R = 25.0
L = 25.68
∆ = 58.86
Styczna = 14.1
Sieczna = 3.70

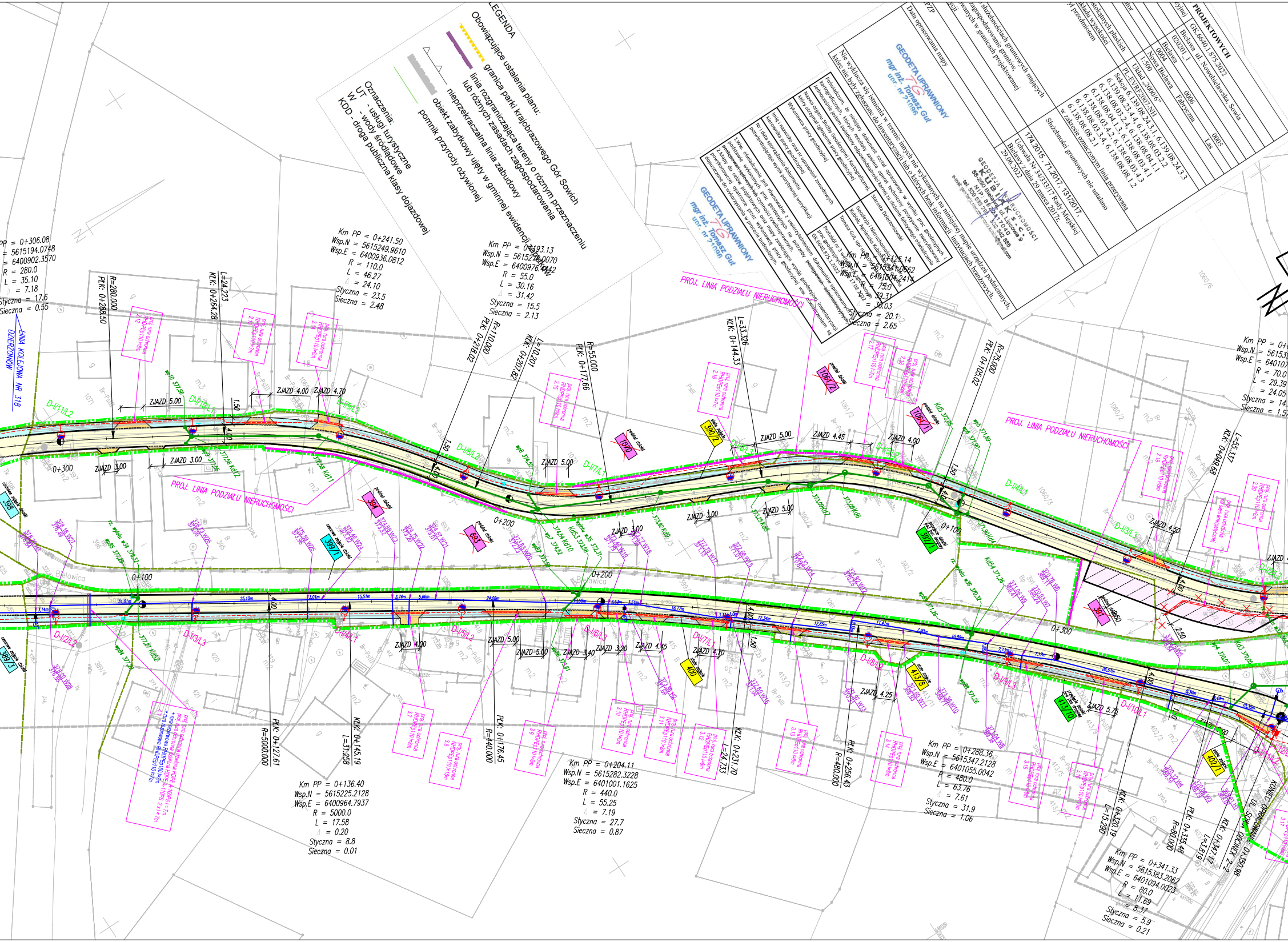
Km PP = 0+306.08
= 5615194.0748
= 6400902.3570
R = 280.0
L = 35.10
= 7.18
Styczna = 17.6
Sieczna = 0.55
LINIA KOLEJOWA NR 318
DZIERŻONIÓW
R=280.000
PŁK: 0+288.50
L=24.223
KŁK: 0+264.28
Km PP = 0+241.50
Wsp.N = 5615249.9610
Wsp.E = 6400936.0812
R = 110.0
L = 46.27
= 24.10
Styczna = 23.5
Sieczna = 2.48
Km PP = 0+193.13
Wsp.N = 5615278.0070
Wsp.E = 6400976.4442
R = 55.0
L = 30.16
= 31.42
Styczna = 15.5
Sieczna = 2.13
R=110.000
PŁK: 0+218.02
L=10.201
KŁK: 0+207.82
R=55.000
PŁK: 0+177.66
L=33.326
KŁK: 0+144.33
Km PP = 0+125.14
Wsp.N = 5615341.0662
Wsp.E = 6401004.2414
R = 75.0
L = 39.31
= 30.03
Styczna = 20.1
Sieczna = 2.65
R=75.000
PŁK: 0+105.02
L=55.337
KŁK: 0+049.68
Km PP = 0+
Wsp.N = 561539
Wsp.E = 640107
R = 70.0
L = 29.39
= 24.05
PROJ. LINIA PODZIAŁU NIERUCHOMOŚCI
proj. rura ochronna RHDPEp110 l=8m 2.12
proj. rura ochronna RHDPEp110 l=7m 2.13
ZJAZD 5.00
ZJAZD 4.00
ZJAZD 4.70
ZJAZD 3.00
ZJAZD 4.45
ZJAZD 4.50
ZJAZD 3.20
ZJAZD 3.40
ZJAZD 4.25
ZJAZD 5.75
D-I/11/L2
D-I/10/L1
D-I/9/L3
D-I/8/L2
D-I/7/L1
D-I/4/L1
D-I/3/L3
D-I/2/L2
D-I/5/L2
D-I/6/L3
D-I/12/L
wp10 377,56
0+300
0+200
0+100
Bielawica
1.50
4.00
2.50
podział działki
106/2
106/1
1070
394
691
390/2
392/1
391
398
399/1
309/3
400
413/8
413/10
402/1
czasowe zajęcie działki
stałe zajęcie
przejęcie działki pod pas drogowy
Km PP = 0+136.40
Wsp.N = 5615225.2128
Wsp.E = 6400964.7937
R = 5000.0
L = 17.58
= 0.20
Styczna = 8.8
Sieczna = 0.01
PŁK: 0+127.61
R=5000.000
KŁK: 0+145.19
L=31.258
PŁK: 0+176.45
R=440.000
Km PP = 0+204.11
Wsp.N = 5615282.3228
Wsp.E = 6401001.1625
R = 440.0
L = 55.25
= 7.19
Styczna = 27.7
Sieczna = 0.87
KŁK: 0+231.70
L=24.733
PŁK: 0+256.43
R=480.000
Km PP = 0+288.36
Wsp.N = 5615347.2128
Wsp.E = 6401055.0042
R = 480.0
L = 63.76
= 7.61
Styczna = 31.9
Sieczna = 1.06
KŁK: 0+320.19
L=15.290
PŁK: 0+335.48
R=80.000
KŁK: 0+347.17
L=3.819
KONIEC OPRACOWANIA UL. SOWIA ODCINEK 2-2 0+350.98
Km PP = 0+341.33
Wsp.N = 5615383.2062
Wsp.E = 6401094.0023
R = 80.0
L = 11.69
= 8.37
Styczna = 5.9
Sieczna = 0.21
proj. rura ochronna RHDPEp110 l=8m 3.14
proj. rura ochronna RHDPEp110 l=8m 3.15
proj. rura ochronna RHDPEp110 l=10m 3.16
370.12 W4
370.06 W3
369.91 H1
371.04 W8
371.97 W13
371.60 W11
371.36 W10
N

LEGENDA

Obowiązujące ustalenia planu:

- granica parki krajobrazowego Gór Sowich
- linia rozgraniczająca tereny o różnym przeznaczeniu lub różnych zasadach zagospodarowania
- nieprzekraczalna linia zabudowy
- obiekt zabytkowy ujęty w gminnej ewidencji zabytków
- pomnik przyrody ożywionej

Oznaczenia:
UT - usługi turystyczne
W - wody śródlądowe
KDD - droga publiczna klasy dojazdowej

PROJEKTOWYCH

GK.6640.1.875.2022
Bielawa ul. Nowobielawska, Sowia
020201_1
0004 Bielawa
Nowa Bielawa 0006 Fabryczna 0005 Las
1:500
Układ „2000/6"
PL-EVRF2007-NH
Sekcja 6.139.08.24.3.1, 6.139.08.24.3.3
6.139.08.23.4.4, 6.138.08.03.2.2
6.138.08.03.2.4, 6.138.08.04.1.1
6.138.08.04.1.3, 6.138.08.03.4.1
6.138.08.03.4.2, 6.138.08.03.4.3
6.138.08.03.3.4, 6.138.08.08.1.2
6.138.08.08.2.1

służebnościach gruntowych mających
zagospodarowanie gruntów,
owanych w granicach projektowanej

Służebności gruntowych nie ustalano
w zakresie oznaczonym linią przerywaną

174.2015, 71.2017, 131/2017,
Uchwała Nr 34/333/17 Rady Miejskiej
Bielawy z dnia 29 marca 2017r.

Data opracowania mapy
29.06.2022

GEODEZJA I NIERUCHOMOŚCI
KUBIAK s.c.
58-260 Bielawa, ul. Lipcowa 9
NIP: 882-21-17-040
tel. 509 539 291, 502 342 885
e-mail: geodezja.nieruchomosci.kubiak@gmail.com

Nie wyklucza się istnienia w terenie innych nie wykazanych na niniejszej mapie urządzeń podziemnych, które nie były zgłoszone do inwentaryzacji lub o których brak informacji instytucjach branżowych.

GEODETA UPRAWNIONY
mgr inż. Tomasz Gut
upr. nr 21096

Poświadczam, że niniejszy dokument został opracowany w wyniku prac geodezyjnych i kartograficznych, których rezultaty zawiera operat techniczny pozytywnie zweryfikowany. Jednocześnie jestem świadomy odpowiedzialności karnej za złożenie fałszywego oświadczenia	
Nazwa organu Służby Geodezyjnej i Kartograficznej, który otrzymał zgłoszenie prac geodezyjnej	Starosta Dzierżoniowski
Wykonawca prac geodezyjnej	Geodezja i Nieruchomości s.c. Kubiak, Agnieszka Kubiak
Imię i nazwisko oraz nr uprawnień zawodowych kierownika prac geodezyjnej	Tomasz Gut, upr nr 21096
Nr i data sporządzenia dokumentu potwierdzającego wynik pozytywnej weryfikacji	Protokół nr 3 weryfikacji prac geodezyjnych, zgłoszonych GK.6640.875.1.2022 z 17.08.2022

1. Ww. oświadczenie jest równoważne z uwierzytelnieniem dokumentów opracowanych na podstawie wykonanych prac geodezyjnych na potrzeby ~~postępowań sądowych lub~~ czynności cywilnoprawnych.
2. Mapy do celów projektowych oraz mapy zawierające wyniki geodezyjnej inwentaryzacji powykonawczej opatrzone przez wykonawcę prac geodezyjnej ww. oświadczeniem są dopuszczone do wykorzystania w ~~postępowaniu administracyjnym~~ i w procesie budowlanym.

GEODETA UPRAWNIONY
mgr inż. Tomasz Gut
upr. nr 21096

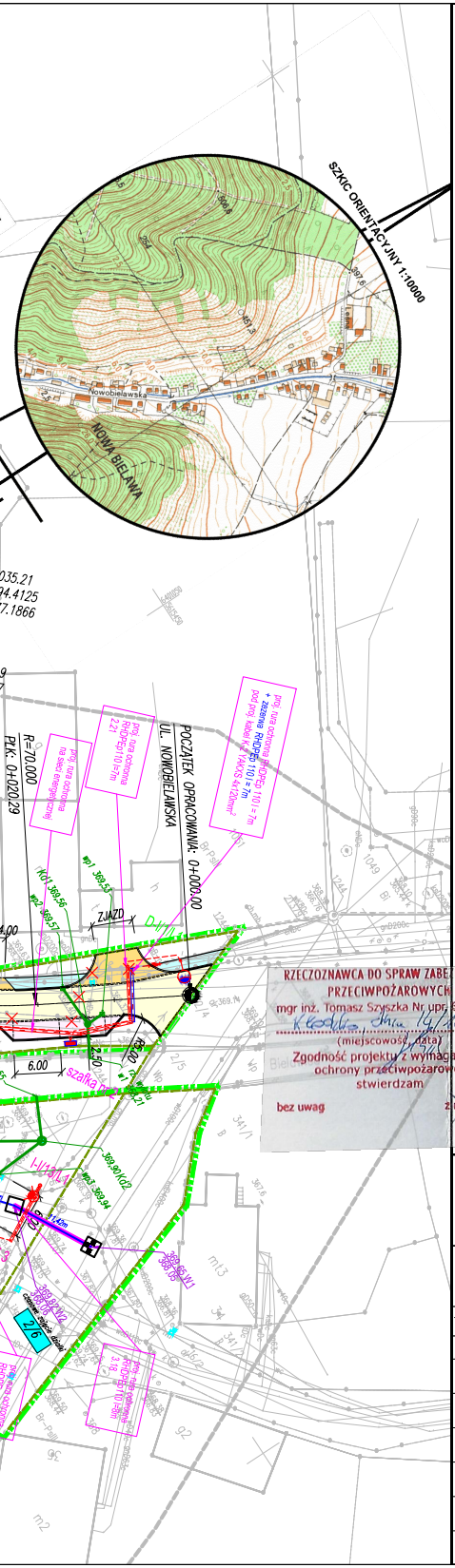
SZKIC ORIENTACYJNY 1:10000
Nowobielawska
NOWA BIELAWA
POCZĄTEK OPRACOWANIA: 0+000,00
UL. NOWOBIELAWSKA
R=70,000
PŁK: 0+020,29
ZJAZD
6.00
szafka
2/6

LEGENDA:

▬ ▬	GRANICE DZIAŁEK
▬	LINIA PODZIAŁU DZIAŁEK
▬ · ▬	TEREN NIEZBĘDNY DLA OBIEKTÓW BUDOWLANYCH
440	NUMERY DZIAŁEK STAŁE ZAJĘCIE
698	NUMERY DZIAŁEK DO PODZIAŁU
698	NUMERY DZIAŁEK CZASOWE ZAJĘCIE
☐	PROJ. KRAWĘŻNIK WYSOKI
☐	PROJ. KRAWĘŻNIK OBNIŻONY
☐	PROJ. OBRZEŻE
☐	PROJ. KANALIZACJA DESZCZOWA
☐	PROJ. WODOCIĄG
☐	PROJ. DROGA NAWIERZCHNIA BITUMICZNA
☐	PROJ. ZJAZD NAWIERZCHNIA KOSTKA BET.
☐	PROJ. MIEJSCA POSTOJOWE NAW. KOSTKA BET.
☐	PROJ. CHODNIK NAW. KOSTKA BET.

LEGENDA

- zestaw opraw "A" - proj. słup oświetleniowy aluminiowy h=9m, 1-ramieny; o dł.0,5m, ∠ wysięgnika 5°,
  oprawa LED 60 4000K T4 67W (*)
- zestaw opraw "B" - proj. słup oświetleniowy aluminiowy L h=9m, brak wysięgnika , ∠ wysięgnika 5°,
  oprawa LED 60 4000K ME 67W
- zestaw opraw "C" - proj. słup oświetleniowy aluminiowy h=9m, 1-ramieny; o dł.0,5m, ∠ wysięgnika 5°,
  oprawa LED 60 4000K ME 67W
- zestaw opraw "D" - proj. słup oświetleniowy aluminiowy h=9m, 1-ramieny; o dł.1,0m, ∠ wysięgnika 5°,
  oprawa LED 60 4000K ME 67W
- zestaw opraw "E" - proj. słup oświetleniowy aluminiowy h=9m, 1-ramieny; o dł.1,5m, ∠ wysięgnika 5°,
  ooprawa LED 60 4000K ME 67W
- zestaw opraw "F" - proj. słup oświetleniowy aluminiowy h=9m, brak wysięgnika , ∠ wysięgnika 5°,
  oprawa LED 72 3500K ME 80W
- zestaw opraw "G" - proj. słup oświetleniowy aluminiowy h=9m, 2-ramieny; o dł.1,0m, ∠ wysięgnika 5°,
  oprawa LED 60 4000K T4 67W (*)
- zestaw opraw "H" - proj. słup oświetleniowy aluminiowy h=6m, 1-ramieny; o dł.1,0m, ∠ wysięgnika 15°,
  oprawa LED 48 5000K PP 55W - doświetlenie przejść dla pieszych
- zestaw opraw "I" - proj. słup oświetleniowy aluminiowy h=6m, bez wysięgnika ∠ wysięgnika 15°,
  oprawa LED 48 5000K PP 55W - doświetlenie przejść dla pieszych
- projektowwany kabel oświetleia drogowego YAKXS 4 x 35mm^2
- projektowana rura ochronna RHDPEp110
- projektowana szafka oświetlenia drogowego

LEGENDA Tauron

- istn. linia kablowa nN 0,4 kV do demontażu
- projektowana linia kablowa nN 0,4kV
- projektowana mufa kablowa nN 0,4kV
- projektowana rua ochronna dzielona HDPE A-110PS , HDPE A-160PS
- projektowana rua ochronna RHDPEp 110 , RHDPEp 160

RZECZOZNAWCA DO SPRAW ZABEZPIECZEŃ
PRZECIWPOŻAROWYCH
mgr inż. Tomasz Szyszka Nr upr. 629/201
Kłodzko, dnia 14/10/2022
(miejscowość, data)
Zgodność projektu z wymaganiami
ochrony przeciwpożarowej
stwierdzam
bez uwag
~~z uwagami:~~

Oświadczam, że mapa do celów projektowych jest zgodna z oryginałem				
	Zespół projektowy	Specjalność	Nr uprawnień	Podpis
Projektant:	mgr inż. Tomasz Cabała	Inżynieryjna (drogowa)	220/DOŚ/08	

Inwestor:	**BURMISTRZ MIASTA BIELAWA** **PLAC WOLNOŚCI 1** **58-260 BIELAWA**				
Nazwa zamierzenia budowlanego	PRZEBUDOWA I ROZBUDOWA DRÓG GMINNYCH UL. NOWOBIELAWSKIEJ I SOWIEJ W M. BIELAWA				
Tytuł rysunku:	**PROJEKT ZAGOSPODAROWANIA TERENU**				
	Zespół projektowy	Specjalność	Nr uprawnień	Podpis	
Projektant:	mgr inż. Tomasz Cabała	inżynieryjna (drogowa)	220/DOŚ/08		Data 07.2022 Skala : 1:500 rys. nr2
Sprawdzający:	mgr inż. Robert Grodecki	inżynieryjna (drogowa)	43/DOŚ/04		
Projektant:	inż. Liliana Wojciechowska –Zgraja	instalacyjna (sieć kan. deszcz.)	283/99/DUW		
Sprawdzający:	mgr inż. Kamila Wegner	instalacyjna (sieć kan. deszcz.)	WKP/0139/PWOS/14		
Projektant:	mgr inż. Tomasz Gęsikiewicz	instalacyjna (sieć energ.)	348/DOŚ/10		
Sprawdzający:	mgr inż. Dariusz Gęsikiewicz	instalacyjna (sieć energ.)	WKP/0296/POOE/14		